



Ct. Distr. Comune

Località

Data/Operatore

TI

03

Osco

Vigera

2. Stesura

10.90/vic

Poscritti

1. Stesura

05.86/vic

☒ rilevato

o visitato, non rilevato

o insediamento disperso, solo accennato

## Sviluppo dell'insediamento

Relazioni storiche e spaziali fra i principali perimetri edificati, gruppi edilizi, intorni ed elementi singoli; conflitti; indicazioni particolari per la conservazione

Vigera dipende sia amministrativamente che ecclesiasticamente da Osco. Coltura della segale e della patata e allevamento del bestiame erano le attività tradizionali degli abitanti molti dei quali emigravano verso Milano e verso la Francia come inservienti nelle osterie, in negozi e come vetrai. La cappella del piccolo insediamento è dedicata a Santa Maria Maddalena.

Il piccolo insediamento è situato in prossimità del Rì di Vigera sul ripido pendio boschivo, a mezza costa, a 1200 metri s.l.m., 400 m sopra il fondovalle del Ticino.

La piccola frazione (P 1) si iscrive, con una struttura abbastanza raccolta, nel pendio prativo in cui compaiono anche macchie di bosco (I-Or I). Da Osco da un percorso asfaltato che si adatta al pendio, sale verso Vigera; in corrispondenza del nucleo la strada descrive un tornante e proseguendo verso est sale in direzione Carì. Al nucleo arrivano, su due piani diversi, due diramazioni di questa via.

Uno dei percorsi d'accesso asfaltato, in salita, costeggia il nucleo a valle; un tempo doveva terminare all'estremità ovest; oggi, dopo un tornante, continua asfaltato ricalcando il tracciato di un originario sentiero verso Modrengo e Osco; su questo percorso si colloca una cappelletta (1.0.7). Il secondo percorso, anch'esso asfaltato, più a monte, attraversa il piccolo insieme passando a valle della chiesa.

Problematica appare la lettura della Carta Siegfried. Dall'edizione del 1871 sembra che il nucleo fosse attraversato dalla vecchia mulattiera a mezza costa che da Faido arrivava ad Airolo e dopo avere attraversato Osco e Modrengo

./.

## Qualificazione

### Termine di confronto

o città

o villaggio

o borgo

☒ frazione

o villaggio urbanizzato

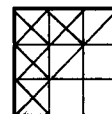
o caso particolare

qualità della situazione

qualità spaziali

qualità storico-arch.

ulteriori qualità



### Valutazione dell'insediamento nell'ambito della regione

Situato a mezza costa, in un punto in cui il pendio cessa di salire ripidamente, Vigera, piccola frazione di Osco, tradizionalmente ad attività pastorale, presenta qualche qualità situazionale per l'essere la sua massa edilizia ben individuabile come insieme, immersa in un contesto verde a prati e bosco, abbastanza integro.

Bello, spazialmente, appare il margine a valle caratterizzato soprattutto dalla presenza di tre imponenti edifici abitativi quasi a voler nascondere, con la silhouette, la sostanza prevalentemente rurale dell'insieme; belli anche gli sguardi che improvvisi, da valle, si aprono verso monte dallo spazio interposto agli edifici, su singoli begli edifici del piccolo insieme disposti su varie terrazze.

./.

**Sviluppo dell'insediamento** (continuazione)

salisse a Vigera e continuasse poi per Freggio. Ma già nell'Atlante del 1910, la situazione viaria appare profondamente mutata: la via a mezza costa collega Modrengo direttamente a Freggio lasciando Vigera a monte raggiunto solo da una mulattiera di servizio.

Quasi tutte le case sono servite da percorsi e passaggi; spesso sono erbati oppure mostrano l'originaria pavimentazione; sono molto irregolari e in continuo saliscendi.

Gli edifici si orientano tutti con il lato di frontone verso valle e si adattano alla movimentata morfologia dello scosceso terreno.

La tipologia delle costruzioni è simile a quella dei villaggi vicini, come p.es. Campello: gli edifici hanno ampia pianta quasi quadrata e zoccolo in pietra; il secondo e terzo piano, ad uso abitativo, presentano - come è tipico nelle grandi case del Gottardo - verso valle fronti in legno con i tronchi squadrati, verso monte fronti in sasso intonacato; anche nelle stalle si riscontrano i tre moduli ricorrenti di costruzione: base in pietra e parte superiore in tronchi, o squadrati o tondi, e costruzioni con pilastri di pietra fino a sotto il tetto e solo i tamponamenti in legno. Non mancano stalle o cascine di grandi volumi tutte in conci di taglio e, quel che quasi meraviglia in un insieme così piccolo e di montagna, alcune costruzioni ottocentesche intonacate, di notevole volume. Si tratta di tre abitazioni (1.0.2), in posizione dominate, rivolte a valle, e di una più piccola, molto bella (1.0.5) immediatamente sopra la chiesa. Le abitazioni ottocentesche situate nel punto più basso dell'insediamento (1.0.2) presentano quattro piani molto alti. Tra le due più a ovest, unite, e la terza si apre uno sguardo attraverso tutto l'insieme che appare come adagiato su più terrazze del ripido terreno, fino alla facciata della bella piccola casa ottocentesca (1.0.5) con tetto in piode a mezzo padiglione.

In prossimità del corso del Rì di Vigera che delimita l'insediamento verso est, un muretto a secco è posto, forse a protezione del nucleo dalle acque, quando in primavera il torrente scorre violento. Integrati in questo muretto si trovano una grossa roccia e il lavatoio (1.0.6), una piccola costruzione che presenta il colmo del tetto parallelo alle curve altimetriche; questo orientamento, quasi unico in Vigera, può essere spiegato dal fatto che questa disposizione permette di fare affluire più agevolmente all'interno del lavatoio l'acqua del ruscello che serve ad alimentare la vasca di legno. Verso valle ./.

**Qualificazione** (continuazione)

Bello spazialmente è anche l'accostarsi, leggermente arretrata, di una bellissima casa ottocentesca alla chiesa parrocchiale.

Se scarse sono le possibilità di leggere o riconoscere chiaramente i periodi o le fasi di sviluppo dell'insieme, in ragione dei numerosi interventi alteranti, permangono comunque numerose testimonianze storico-architettoniche di edifici rurali integri, anche ad uso misto, abitativo ed utilitario e, soprattutto, meravigliano in un insediamento così piccolo e isolato la presenza di alcuni esempi di begli edifici abitativi di mole alquanto rilevante, apparentemente dei secoli XVIII e XIX.

**Sviluppo dell'insediamento** (continuazione)

presenta una larga vetrata. Sulla strada d'ingresso, infine, nel punto più basso del muretto di contenimento si inserisce una cappelletta votiva (1.0.7).

La strada asfaltata che attraversa il nucleo passando sotto la cappella dedicata a S. Maria Maddalena (E 1.0.1) è abbastanza larga e descrive un'ampia curva; le case vi si dispongono tutte ad angolo creando quindi vari spiazzi. Al centro del nucleo la via si immette sul sagrato della cappella (E 1.0.1), un edificio barocco con abside semicircolare. Il sagrato è dato praticamente dalla strada ed è delimitato, dall'altra parte, da un'ampia fronte di una casa intonacata, il lato posteriore di una casa tipo Gottardo. La strada continua poi verso ovest dove una grande costruzione, anche questa un'abitazione tipo Gottardo (1.0.4), è stata profondamente snaturata da un intervento che ha conservato una metà allo stato originario e ha completamente sfigurata l'altra con aggiunte e trasformazioni varie. Subito a valle questa casa è stata demolito, negli anni '60, un volume; nel vuoto creatosi è stata collocata una fontana in cemento che porta la data 1961.

Nel tessuto edilizio del piccolo nucleo, dove diffusi sono gli interventi di trasformazione, colpiscono in maniera particolarmente negativa anche una piccola costruzione con garage e vetrata, soprattutto per le aperture sproporzionate (1.0.8) e un'altra costruzione a cui recentemente è stato applicato uno spesso intonaco rugoso (1.0.9).

Oltre alle indicazioni generali per la conservazione contenute nella Scheda-L e nella Scheda Spiegazione del piano di rilievo, vanno osservate le seguenti indicazioni particolari:

	Número	Denominazione	Cat Cu	Sigla	Foto-No
P	1	Nucleo abitativo ragruppatto sul pendìo	AB//XIA		1-14
I-Or	I	Pendìo prativo intercalato da macchie di bosco	a	X a	1,6
E	1.0.1	Chiesa Di S. Maria Maddalena, aula barocca al centro del nucleo		X A	3,9
	1.0.2	Edifici in primo piano. Volumi ottocenteschi di quattro piani antistanti le case più antiche		o	1,4
	1.0.3	Percorso asfaltato di attraversamento parallelo alle curve di livello		o	8-10
	1.0.4	Volume abitativo di grandi dimensioni riattato in maniera inadeguata		o	11,12
	1.0.5	Casa ottocentesca di belle proporzioni con tetto in piode, intonacata, situata a monte del nucleo		o	-
	1.0.6	Lavatoio chiuso con vetrata verso valle; congiunto alla piccola cappella sottostante da un muro in pietra che costituisce il limite dell'insediamento		o	-
	1.0.7	Cappelletta con immagine di Madonna sofferente scolpita in legno, databile attorno al 1800		o	-
	1.0.8	Piccola costruzione con aperture non proporzionate		o	2,3
	1.0.9	Costruzione conintonaco rugoso inadatto		o	-
	1.0.10	Casa in pietra con quattro aperture sul fronte, riattata recentemente		o	-
	0.0.11	Villetta moderna sottostante il nucleo, in primo piano		o	1
	0.0.12	Cas e caschine di Ronco presso Osco		o	-



Ct. Distr. Comune

TI

3

Osco

Località

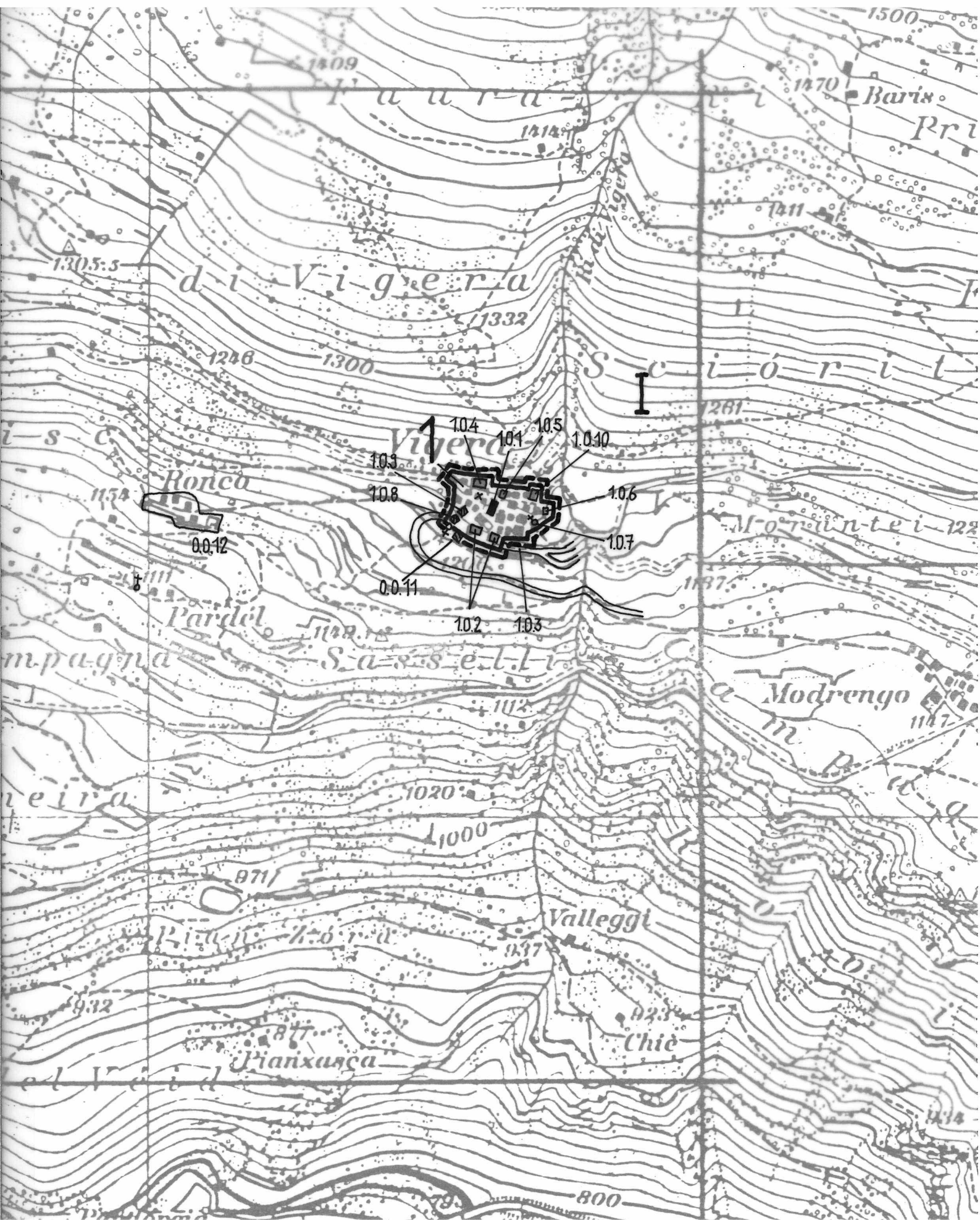
— Vigera

1. Stesura

Scala 1 : 5000

Poscritti

--	--	--	--	--	--	--







Ct. Distr. Comune

Località

TI

3

Oscò

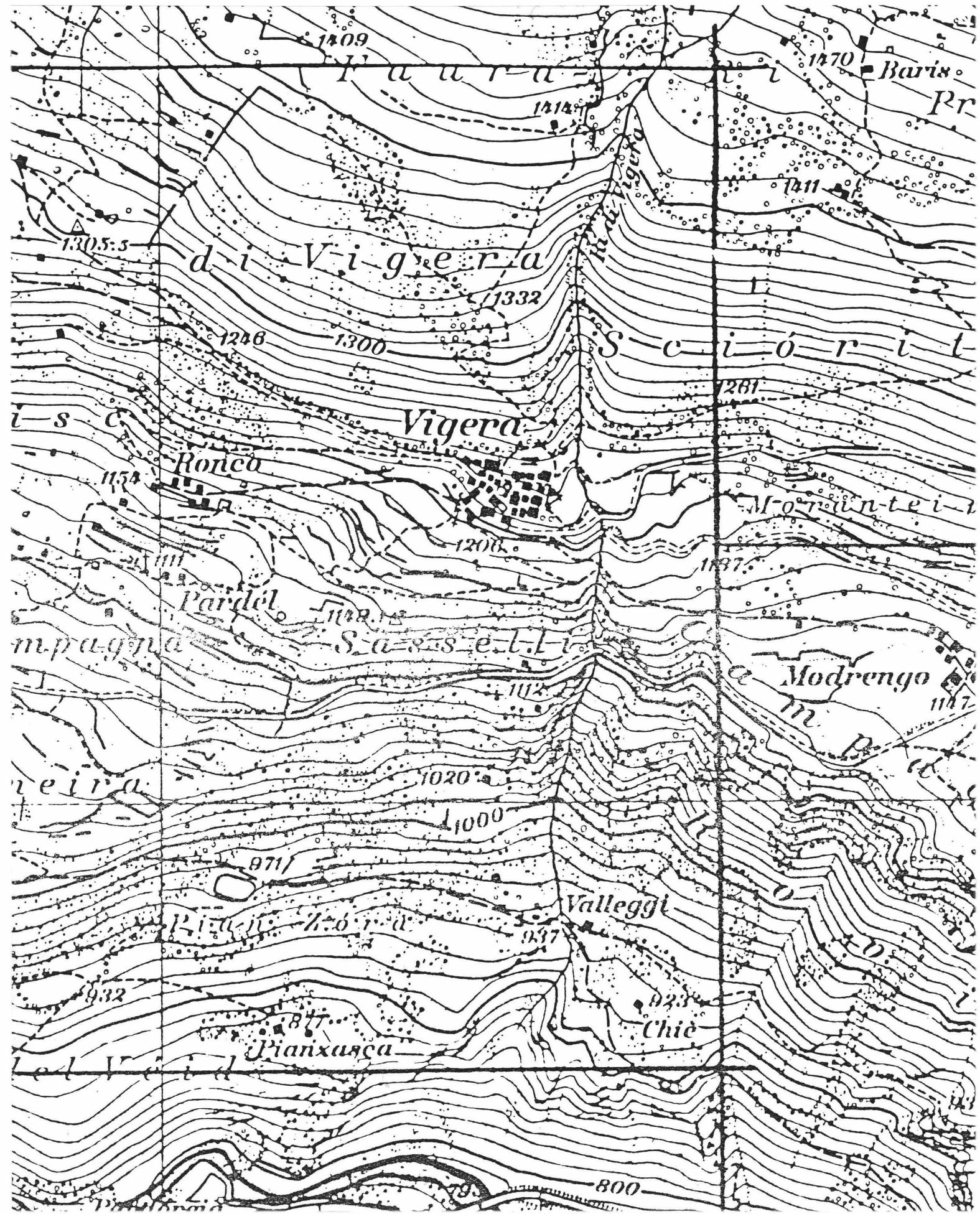
— Vigera

1. Stesura

Scala 1 : 5000

Poscritti

--	--	--	--	--	--	--





Ct. Distr. Comune

Località

TI

3

Osco

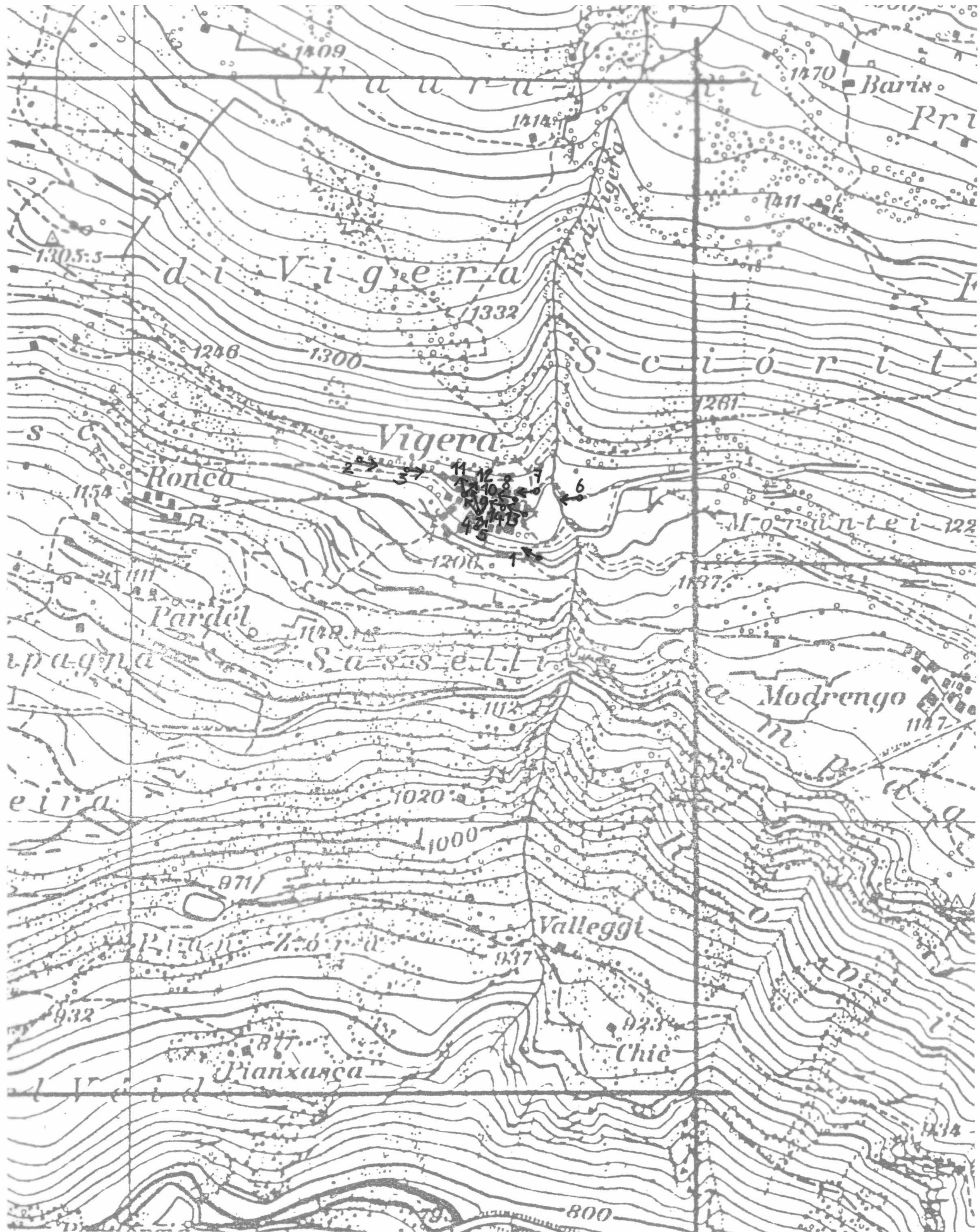
— Vigera

1. Stesura

Scala 1 : 5000

Poscritti

--	--	--	--	--	--	--





1



7



13



2



8



14



3



9



4



10



5



11



6



12





Ct. Distr. Comune

Data

TI 03 Osco

Dati

1986

Poscritti

LOCALITA  
Brusgnano-Freggio  
Osco  
Vigera

Comune  
Distretto  
Cantone

Osco  
Leventina  
Ticino

\* visitato, non rilevato

\*\* insediamento disperso, solo accennato

Carta nazionale no 1252

## DATI ORL PER IL COMUNE

			Settore 1	1960	76 %	1970	51 %	1980	18 %
Abitanti	1980	150	Settore 2	1960	4 %	1970	18 %	1980	58 %
Abitanti	1970	122	Settore 3	1960	19 %	1970	25 %	1980	24 %
Aumento	1970-80	23 %	Indice demografico e=	1,21	Media svizzera e=1; se e è superiore a 1 lo sviluppo demografico del comune tra il 1970 e il 1980 era superiore alla media svizzera				
Aumento	1960-70	2 %	Indice						
Aumento	1950-60	36 %	d'invecchiamento a=	0,54	Media svizzera a=1; se a è inferiore a 1 la popolazione del comune nel 1980 era invecchiata				

## RACCOMANDAZIONI E ORDINANZE DI PROTEZIONE

Sulla lista della lega svizzera per la salvaguardia del patrimonio nazionale A/B  
/

Nell'inventario per la protezione dei beni culturali d'importanza naz./cant./locale  
/

Nel DFU

Monumenti storici sotto la protezione della Confederazione  
/

Ulteriori ordinanze di protezione

Consultare l'elenco dei monumenti storici ed artistici del Cantone Ticino 1911-1968  
e supplementi 1971-1988



